

牟岐町勢要覽

資 料 編

(令和4年8月)

徳島県海部郡牟岐町

## 牟岐町勢要覧資料目次

○ 歴代町村長	1	○ 交通事故発生状況	23
○ 歴代議長	2	○ 火災発生状況	23
○ 歴代副議長	2	○ 消防団員数及び施設状況	24
○ 議会議員名簿	3	○ 小・中学校学級数、児童生徒数	25
○ 月別平均気温と月別降水量の状況	4	○ 牟岐町の文化財	26
○ 世帯数と人口の推移	5		
○ 年齢別人口	6		
○ 地区別世帯数・人口	7		
○ 産業別就業人口	8		
○ 普通会計決算	9		
○ 財政運営の状況	10		
○ 町税収入額の推移	11		
○ 保育所別児童数の状況	12		
○ ゴミ処理状況	13		
○ し尿処理状況	13		
○ 農家数	14		
○ 経営耕地面積	14		
○ 林野面積及び所有形態別林野面積	15		
○ トン数規模別登録漁船数	16		
○ 漁種別陸揚量	17		
○ 漁業種類別陸揚量	18		
○ 観光地点・行事別入込客数	19		
○ 町道の状況	20		
○ 管理河川（準用河川）の指定	21		
○ 簡易水道の給水状況	22		

## 歴代町村長

	氏 名	就 任 年 月 日
初 代	久 米 隆次郎	明治 2 2 年 1 1 月 7 日
2 代	満 石 尉次郎	大正 1 0 年 7 月 1 5 日
3 代	富 田 加久三	昭和 7 年 1 0 月 2 1 日
4 代	岩 村 清	昭和 2 0 年 1 1 月 2 0 日
5 代	大 平 正 敏	昭和 2 2 年 4 月 9 日
6 代	美 馬 二 郎	昭和 2 4 年 4 月 1 1 日
7 代	前 田 源 吉	昭和 2 4 年 8 月 1 1 日
8 代	枡 富 政 一	昭和 2 7 年 1 0 月 3 1 日
9 代	築 地 正 裕	昭和 3 5 年 4 月 7 日
1 0 代	喜 田 治 与	昭和 4 1 年 9 月 2 3 日
1 1 代	中 村 龍 光	昭和 4 6 年 3 月 7 日
1 2 代	岡 山 弘 樹	昭和 5 4 年 4 月 2 7 日
1 3 代	皆 谷 又 男	昭和 5 8 年 4 月 2 7 日
1 4 代	百 々 壽	平成 1 1 年 4 月 2 7 日
1 5 代	池 内 正 勝	平成 1 5 年 4 月 2 7 日
1 6 代	大 神 憲 章	平成 1 9 年 4 月 2 7 日
1 7 代	福 井 雅 彦	平成 2 3 年 4 月 2 7 日
1 8 代	枡 富 治	平成 3 1 年 4 月 2 7 日

### 歴代議長

令和4年5月10日現在

	氏名	就任年月日
自治法施行前	百々 照太郎	昭和21年10月8日
初代	中内 一郎	昭和22年5月15日
2代	目良 榮	昭和23年7月8日
3代	庄野 治孝	昭和25年3月20日
4代	中西 嘉武	昭和26年5月7日
5代	庄野 治孝	昭和27年4月22日
6代	生田 亮平	昭和30年5月8日
7代	白木 多美雄	昭和31年8月9日
8代	大久保 鶴男	昭和34年5月6日
9代	百々 千一郎	昭和42年5月10日
10代	大久保 鶴男	昭和44年5月9日
11代	丸岡 通良	昭和46年5月12日
12代	小松 政利	昭和48年5月11日
13代	丸岡 通良	昭和48年10月3日
14代	小石 増二	昭和50年5月13日
15代	大田 弥一	昭和54年5月10日
16代	山下 武男	昭和56年5月18日
17代	岡田 好二	昭和58年5月10日
18代	山下 武男	昭和62年5月11日
19代	堤 近義	平成3年5月9日
20代	豊浦 巖	平成7年5月9日
21代	中野 正浩	平成11年5月10日
22代	一山 稔	平成15年5月9日
23代	堤 近義	平成19年5月10日
24代	枅 富治	平成23年5月1日
25代	枅 富治	平成27年6月3日
26代	一山 稔	令和元年5月10日

### 歴代副議長

令和4年5月10日現在

	氏名	就任年月日
自治法施行前	新田 一二	昭和21年10月8日
初代	島本 八郎	昭和22年5月15日
2代	今津 武男	昭和23年7月8日
3代	大久保 鶴男	昭和26年5月7日
4代	百々 千一郎	昭和30年5月8日
5代	小石 増二	昭和42年5月10日
6代	小松 義則	昭和44年5月9日
7代	小松 政利	昭和46年5月12日
8代	西俣 章二	昭和48年5月11日
9代	小林 勇	昭和50年5月13日
10代	岡田 好二	昭和54年5月10日
11代	大谷 豊	昭和56年5月18日
12代	吉岡 寿男	昭和58年5月10日
13代	堤 近義	昭和62年5月11日
14代	豊浦 巖	平成3年5月9日
15代	小松 石雄	平成5年5月12日
16代	大久保 昌	平成7年5月9日
17代	一山 稔	平成9年5月15日
18代	下川 勝巧	平成11年5月10日
19代	丸山 泰寛	平成13年5月11日
20代	榮 和男	平成15年5月9日
21代	枅 富治	平成17年5月10日
22代	堤 近義	平成23年5月10日
23代	一山 稔	平成27年6月3日
24代	檉谷 千重子	平成29年5月9日
25代	横尾 政明	令和元年5月10日

## 議会議員名簿

議席 番号	氏 名	所 属 委 員 会		
		行政常任委員会	議会運営委員会	その他の委員会
				広報編集委員会
1	一 山 稔			
2	横 尾 政 明	○		
3	平 山 尚 道	○		副委員長
4	喜 田 俊 司	副委員長		○
5	堀 内 隆 弘	○	○	○
6	森 定 雄	○	副委員長	○
7	藤 元 雅 文	○	○	委員長
8	櫻 谷 千 重 子	委員長	委員長	○

(令和4年5月10日現在 条例定数8名、現員8名)

## 月別平均気温と月別降水量の状況

令和3年	1月	2月	3月	4月	5月	6月	7月	8月	9月	10月	11月	12月
気温 ℃	5.7	8.0	12.1	14.4	17.9	21.2	25.2	25.6	23.8	19.3	12.7	7.9
降水量 mm	73.0	103.0	288.0	261.0	449.5	379.0	274.0	659.5	636.0	50.0	161.0	29.0

平均 16.2 ℃

合計 3363.0 mm

令和2年	1月	2月	3月	4月	5月	6月	7月	8月	9月	10月	11月	12月
気温 ℃	8.5	8.1	10.5	12.7	18.5	22.4	24.4	27.3	24.1	18.4	14.7	8.1
降水量 mm	251.0	127.0	145.0	182.0	218.0	317.0	698.0	23.5	263.5	319.5	116.0	16.0

平均 16.5 ℃

合計 2676.5 mm

令和元年	1月	2月	3月	4月	5月	6月	7月	8月	9月	10月	11月	12月
気温 ℃	6.3	8.1	10.1	13.4	18.2	21.7	24.5	26.3	25.2	20.8	13.5	9.6
降水量 mm	23.0	80.0	147.0	232.0	239.5	476.0	614.5	342.5	150.0	390.5	17.5	130.5

平均 16.5 ℃

合計 2843.0 mm

平成30年	1月	2月	3月	4月	5月	6月	7月	8月	9月	10月	11月	12月
気温 ℃	4.6	4.7	10.8	15.3	18.3	22.0	26.3	26.9	23.3	18.2	13.7	9.4
降水量 mm	110.0	109.5	240.0	173.0	288.5	324.5	671.5	175.0	510.0	121.0	48.0	97.0

平均 16.1 ℃

合計 2868.0 mm

平成29年	1月	2月	3月	4月	5月	6月	7月	8月	9月	10月	11月	12月
気温 ℃	5.9	6.5	8.4	14.4	18.4	20.8	26.0	27.1	23.0	18.5	11.9	6.3
降水量 mm	25.0	67.5	51.5	338.0	122.0	278.0	262.0	243.0	236.5	431.5	62.0	39.5

平均 15.6 ℃

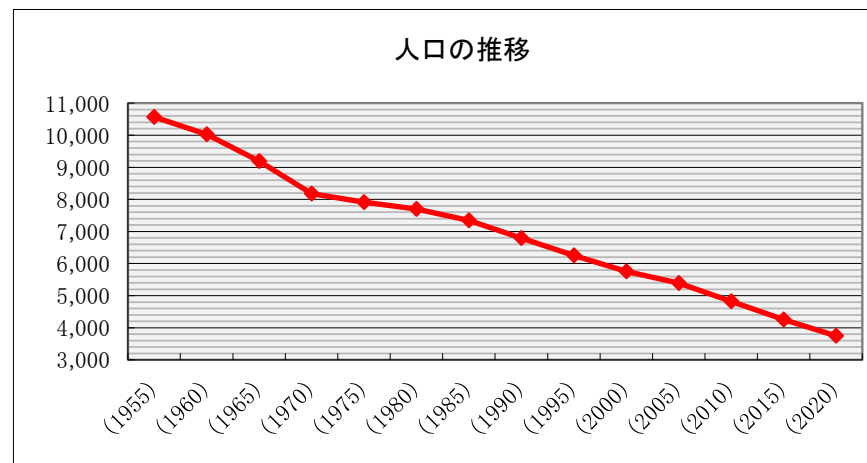
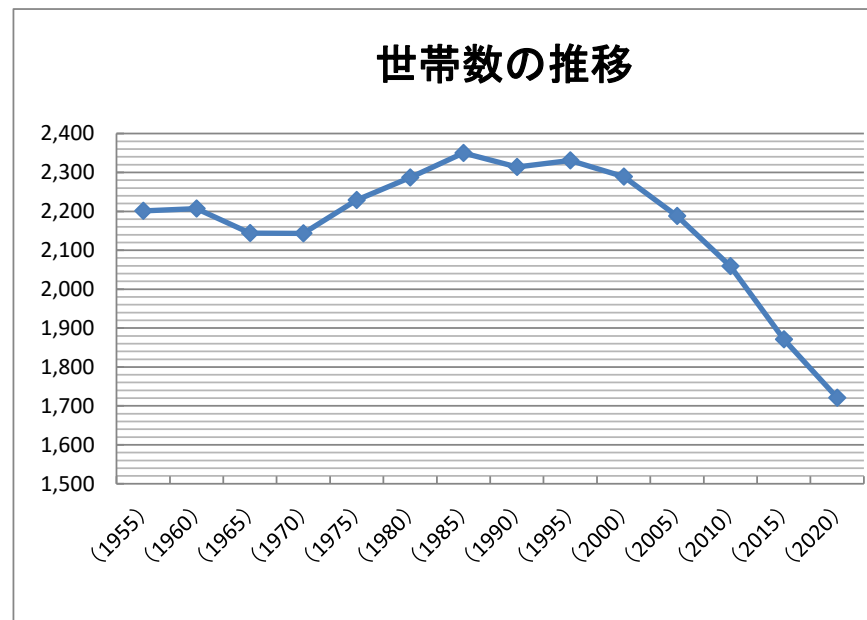
合計 2156.5 mm

(資料：海部消防組合)

## 世帯数と人口の推移

[国勢調査]

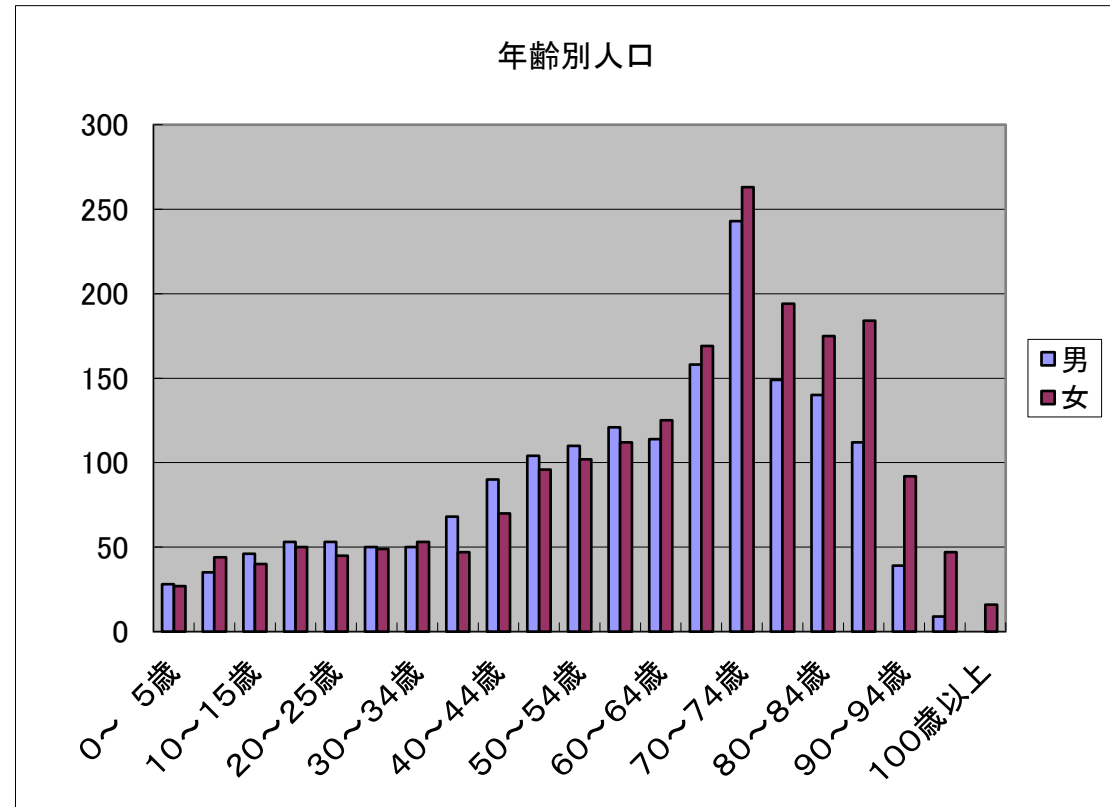
	世帯数	人 口 (人)		
		総 数	男	女
令和 2 年 (2020)	1,721	3,747	1,734	2,013
平成 2 7 年 (2015)	1,871	4,259	1,965	2,294
平成 2 2 年 (2010)	2,059	4,826	2,224	2,602
平成 1 7 年 (2005)	2,188	5,391	2,453	2,938
平成 1 2 年 (2000)	2,289	5,755	2,636	3,119
平成 7 年 (1995)	2,331	6,251	2,918	3,333
平成 2 年 (1990)	2,314	6,798	3,138	3,660
昭和 6 0 年 (1985)	2,350	7,341	3,436	3,905
昭和 5 5 年 (1980)	2,287	7,697	3,621	4,076
昭和 5 0 年 (1975)	2,229	7,910	3,726	4,184
昭和 4 5 年 (1970)	2,143	8,181	3,888	4,293
昭和 4 0 年 (1965)	2,144	9,190	4,432	4,758
昭和 3 5 年 (1960)	2,207	10,026	4,858	5,168
昭和 3 0 年 (1955)	2,201	10,568	5,165	5,403



# 年齢別人口

令和4年4月1日

	総数	男	女
100歳以上	16	0	16
95～99歳	56	9	47
90～94歳	131	39	92
85～89歳	296	112	184
80～84歳	315	140	175
75～79歳	343	149	194
70～74歳	506	243	263
65～69歳	327	158	169
60～64歳	239	114	125
55～59歳	233	121	112
50～54歳	212	110	102
45～49歳	200	104	96
40～44歳	160	90	70
35～39歳	115	68	47
30～34歳	103	50	53
25～29歳	99	50	49
20～24歳	98	53	45
15～19歳	103	53	50
10～14歳	86	46	40
5～9歳	79	35	44
0～4歳	55	28	27
計	3,772	1,772	2,000





## 地区別世帯数・人口

地区名	令和4年4月1日				令和3年4月1日				令和2年4月1日			
	世帯数	男	女	計	世帯数	男	女	計	世帯数	男	女	計
西又	21	19	18	37	20	18	19	37	20	19	18	37
笹見	44	47	57	104	46	48	56	104	47	49	58	107
平野	48	50	43	93	49	52	46	98	48	53	45	98
川又	14	11	13	24	14	10	13	23	14	10	13	23
赤水	23	20	24	44	23	20	25	45	23	18	25	43
辺川	56	59	77	136	60	63	79	142	61	65	83	148
喜来	30	29	31	60	32	34	33	67	32	34	33	67
橘	21	26	28	54	21	27	29	56	22	28	31	59
関	27	21	28	49	29	26	28	54	29	26	30	56
川長	78	81	82	163	79	88	90	178	79	90	93	183
天神前	119	100	119	219	119	101	119	220	117	98	118	216
清水	60	46	62	108	66	53	67	120	65	53	67	120
中の島	51	43	42	85	51	45	42	87	51	42	47	89
本町	121	109	125	234	126	106	129	235	126	112	131	243
上の町	54	40	56	96	53	39	55	94	52	41	55	96
杉王	129	125	127	252	131	125	134	259	133	124	132	256
山田	167	167	184	351	169	172	188	360	168	169	187	356
大谷	87	83	87	170	91	88	93	181	92	89	94	183
西の東	82	64	71	135	83	68	72	140	86	75	77	152
西の中	45	31	40	71	46	35	40	75	46	37	41	78
西の西	61	53	59	112	61	52	60	112	59	52	60	112
東の東	117	90	106	196	115	91	108	199	119	97	112	209
東の中	172	150	170	320	175	151	174	325	178	158	178	336
同倫	52	42	54	96	53	44	55	99	52	46	54	100
東の西	59	49	67	116	60	52	67	119	60	52	66	118
古牟岐	53	48	62	110	52	52	66	118	53	55	70	125
灘	80	77	75	152	82	78	80	158	84	80	88	168
内妻	47	55	55	110	48	56	55	111	47	58	60	118
出羽島	53	37	38	75	58	42	42	84	57	40	42	82
計	1,971	1,772	2,000	3,772	2,012	1,836	2,064	3,900	2,020	1,870	2,108	3,978

※海部老人ホーム入居者は清水地区で集計

## 産業別就業人口

### ○ 第一次産業

	農 業	林 業 狩猟業	漁業水産 養 殖 業	計
令和 2 年 (2020)	66	23	140	229
平成 2 7 年 (2015)	60	20	183	263
平成 2 2 年 (2010)	99	15	212	326
平成 1 7 年 (2005)	94	7	276	377

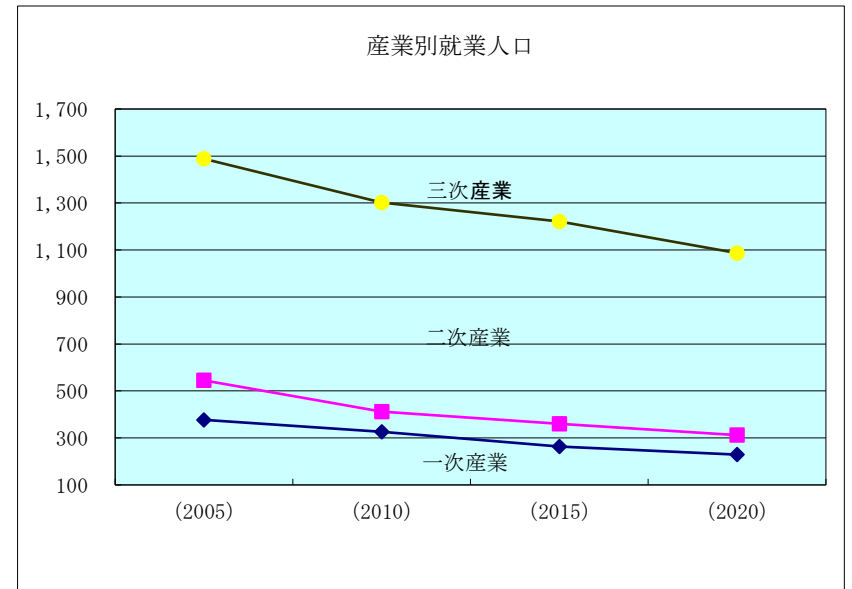
### ○ 第二次産業

	鉱 業	建設業	製造業	計
令和 2 年 (2020)	1	122	189	312
平成 2 7 年 (2015)	0	131	229	360
平成 2 2 年 (2010)	1	153	258	412
平成 1 7 年 (2005)	0	242	303	545

### ○ 第三次産業

	卸売業 小売業	金 融 保険業	不動産業	運 輸 通信業	電気・ガス・ 水道・熱供給業	サービス業	公 務	分類不能	計
令和 2 年 (2020)	227	31	9	74	4	594	142	6	1,087
平成 2 7 年 (2015)	284	28	12	84	5	672	132	4	1,221
平成 2 2 年 (2010)	313	25	14	108	6	700	135	1	1,302
平成 1 7 年 (2005)	430	29	2	106	11	769	137	4	1,488

〔国勢調査〕



令和3年度 普通会計決算

歳入

区 分	金額(千円)	構成比(%)
町 税	314,097	8.1
地 方 譲 与 税	33,766	0.9
利 子 割 交 付 金	358	0.0
配 当 割 交 付 金	3,315	0.1
株式等譲渡所得割交付金	3,453	0.1
地方消費税交付金	89,463	2.3
自動車取得税交付金		0.0
自動車税環境性能割交付金	1,423	0.0
法 人 事 業 税 交 付 金	3,804	0.1
地 方 特 例 交 付 金	2,876	0.1
地 方 交 付 税	2,037,352	52.9
交通安全対策特別交付金		0.0
分 担 金・負 担 金	42,605	1.1
使 用 料	20,702	0.5
手 数 料	2,169	0.1
国 庫 支 出 金	485,818	12.6
県 支 出 金	195,927	5.1
財 産 収 入	17,211	0.4
寄 附 金	7,842	0.2
繰 入 金		0.0
繰 越 金	315,210	8.2
諸 収 入	98,011	2.5
地 方 債	178,800	4.6
歳 入 合 計	3,854,202	100.0

歳出(性質別)

区 分	金額(千円)	構成比(%)
人 件 費	733,231	21.2
物 件 費	513,566	14.8
維 持 補 修	9,030	0.3
扶 助 費	314,152	9.1
補 助 費 等	625,888	18.1
公 債 費	481,892	13.9
積 立 金	177,214	5.1
投資及び出資金		0.0
貸 付 金	24,000	0.7
繰 出 金	323,469	9.3
普通建設事業費	252,483	7.3
(補助事業)	26,521	0.8
(単独事業)	209,452	6.1
災害復旧事業費	4,918	0.1
(補助事業)		0.0
(単独事業)	4,918	0.1
歳 出 合 計	3,459,843	100.0

## 財政運営の状況

	令和3年度	令和2年度	令和元年度	平成30年度	平成29年度
標準財政規模 (千円)	2,366,941	2,160,723	2,041,398	2,044,360	2,057,283
実質収支比率	15.1	12.9	13.0	17.0	17.4
経常一般財源比率	89.1	97.3	97.2	96.0	95.7
公債費比率	8.1	9.3	8.6	8.2	7.8
起債制限比率	8.3	8.3	7.8	7.3	6.4
実質公債費比率	8.6	8.8	8.4	8.0	7.1
経常収支比率	87.9	97.6	98.1	97.5	94.8
臨時財政対策債除く	90.7	100.3	101.1	101.6	98.9
財政力指数	0.168	0.176	0.178	0.181	0.184
積立金現在高 (千円)	1,460,775	1,283,561	1,273,463	1,259,621	1,261,128
地方債現在高 (千円)	3,720,392	4,008,864	4,038,935	4,350,471	4,542,541

## 町税収入額の推移〔現年課税分〕

(単位：千円)

年 度 税 目	令和3年度			令和2年度			令和元年度			平成30年度			平成29年度		
	調定額	収入額	徴収率%	調定額	収入額	徴収率%	調定額	収入額	徴収率%	調定額	収入額	徴収率%	調定額	収入額	徴収率%
町 民 税	139,606	138,839	99.5	128,249	126,253	98.4	132,481	130,729	98.7	134,719	132,827	98.6	137,442	135,220	98.4
個人町民税	124,073	123,306	99.4	113,755	112,219	98.6	117,999	116,347	98.6	119,456	117,664	98.5	119,443	117,321	98.2
法人町民税	15,533	15,533	100.0	14,494	14,034	96.8	14,482	14,382	99.3	15,263	15,163	99.3	17,999	17,899	99.4
固定資産税	128,890	127,113	98.6	133,917	128,016	95.6	133,618	129,580	97.0	135,492	131,914	97.4	139,334	135,933	97.6
軽自動車税(種別割)	13,679	13,339	97.5	13,586	13,201	97.2	13,598	13,207	97.1	13,491	13,035	96.6	13,373	12,935	96.7
軽自動車税(環境性能割)	562	562	100.0	499	499	100.0	198	198	100.0						
たばこ税	24,510	24,510	100.0	24,410	24,410	100.0	24,080	24,080	100.0	24,210	24,210	100.0	24,818	24,818	100.0
交付金納付金	2,097	2,097	100.0	1,705	1,705	100.0	1,815	1,815	100.0	1,848	1,848	100.0	1,878	1,878	100.0
入 湯 税	0	0	0.0	0	0	0.0	0	0	0.0	0	0	0.0	0	0	0.0
現年課税分合計	309,344	306,460	99.1	302,366	294,084	97.3	305,790	299,609	98.0	309,760	303,834	98.1	316,845	310,784	98.1
町 税 総 額	325,176	314,097	96.6	319,839	301,368	94.2	320,601	301,903	94.2	326,028	303,822	94.7	334,444	316,084	94.5

## 保育園入園児童数の状況

(5月1日現在)

		令和4年度	令和3年度	令和2年度	令和元年度	平成30年度
保育時間認定(3号)	0～2歳児	19	16	16	18	19
保育時間認定(2号)	3～5歳児	38	37	37	36	41
教育時間認定(1号)	3～5歳児	2	4	8	19	10
合 計		59	57	61	73	70

※平成25年度より西部保育所、東部保育所は牟岐保育園として

統合し、認定こども園となる。

<認定区分>

- ・教育時間認定(1号認定)・・・保育を必要としない満3歳以上の子ども
- ・保育時間認定(2号認定)・・・保育を必要とする満3歳以上の子ども
- ・保育時間認定(3号認定)・・・保育を必要とする満3歳以下の子ども

## ゴミ処理状況

(t)

	総人口 (人)	計画収集 人口(人)	推計年間 総排出量	年間総収集量				直接搬入 ゴミ	推計年間 自家処理	収集車両 (台)	備 考
				可燃ゴミ	不燃ゴミ	資源ゴミ	計				
令和3年度	3,856	3,856	1,087	937	82	68	1,087	417	0	4	
令和2年度	3,969	3,969	1,135	970	96	69	1,135	443	0	4	
令和元年度	4,046	4,046	1,133	980	81	72	1,133	448	0	4	
平成30年度	4,154	4,154	1,176	1,015	89	72	1,176	456	0	4	
平成29年度	4,280	4,280	1,271	1,085	107	79	1,271	488	0	4	

(資料：海部郡衛生処理事務組合)

## し尿処理状況

(kl)

	総人口 (人)	計画収集 人口(人)	推計年間 総排出量	年間総排出量			推計年間 自家処理	施設能力 (kl/日)	備 考
				し 尿	浄化槽汚泥	計			
令和3年度	3,856	3,856	1,804	1,004	800	1,804	0	25	
令和2年度	3,969	3,969	1,828	1,006	822	1,828	0	25	
令和元年度	4,046	4,046	1,851	1,041	810	1,851	0	25	
平成30年度	4,154	4,154	1,979	1,042	937	1,979	0	25	
平成29年度	4,280	4,280	1,864	1,060	804	1,864	0	25	

(資料：海部郡衛生処理事務組合)

## 農家数

(戸)

年	農家数 総 数	販売農家数		自給的農家数
		専 業	兼 業	
令和 2年	112	4	72	36

※令和2年より調査内容の変更

(農業センサス、世界農林業センサス)

(戸)

年	農家数 総 数	専 業	兼 業	
			第1種	第2種
平成27年	139	10	13	116
平成22年	134	39	5	90
平成17年	155	31	8	116
平成12年	180	26	17	137

(農業センサス、世界農林業センサス)

## 経営耕地面積

(ha)

年	耕地面積 経営耕地 面 積	田	畑	樹園地
令和 2年	84	79	4	0
平成27年	119	111	5	3
平成22年	124	115	7	2
平成17年	127	121	4.6	1.4
平成12年	146	134	10	2

※令和2年調査より小数点以下の切り捨て処理のため、数値に誤差が生じま

(農業センサス、世界農林業センサス)



林野面積及び所有形態別林野面積

[農林水産統計]

(ha)

林野面積 年	林 野 面 積												
	総 数	森 林											
		現 況 森 林 面 積	合 計	樹林地 (竹林を除く立木地)						竹 林	伐採跡地	未立木地	森林以外 の草生地 (野草地)
				人 工 林			天 然 林						
			小 計	針葉樹	広葉樹	小 計	針葉樹	広葉樹					
平成30年	4,892	4,892	4,891	3,041	3,038	3	1,812	10	1,802	29	7	2	—
平成25年	4,907	4,907	4,906	3,061	3,057	4	1,822	10	1,812	14	7	2	—
平成20年	4,929	4,929	4,897	3,071	3,068	3	1,782	11	1,771	11	28	5	—

(ha)

林野面積 年	所有形態別林野面積			
	総 数	国 有	公 有	私 有
		林野庁所管 その他官庁 所管	都道府県 市区・町村 財産区	個人・会社 社寺・その他
平成30年	4,893	1	1,261	3,631
平成25年	4,907	1	1,211	3,695
平成20年	4,929	19	199	4,711

# トン数規模別登録漁船数

(隻)

区分 年	漁船									遊漁兼業 漁船総数
	漁船総数	動力漁船総数	3 t 未満	3 ~ 5 t	5 ~ 10 t	10 ~ 20 t	20 ~ 50 t	50 ~ 100 t	無動力漁船	
令和3年度	207	207	168	28	11	0	0	0	0	44
令和2年度	221	221	182	29	10	0	0	0	0	28
令和元年度	226	226	185	29	12	0	0	0	0	28
平成30年度	254	254	205	36	13	0	0	0	0	30
平成29年度	261	261	209	39	13	0	0	0	0	30

# 魚種別陸揚量

(t)

区分 \ 年	令和2年	令和元年	平成30年	平成29年	平成28年
アジ	2.3	2	1	2	5
イサギ	2.5	1	1	1	3
イワシ	0.0	0	0	0	21
カツオ	0.1	1	2	2	1
サバ	0.1	1	1	1	1
シイラ	0.0	1	1	1	0
シラス	0.0	0	0	2	22
タイ	15.7	20	12	15	15
タチウオ	0.1	6	1	1	1
ハギ類	2.4	1	4	5	8
ハモ	2.2	6	12	13	22
メジロ・ハマチ	5.6	10	10	8	11
イカ類	8.8	12	8	15	17
ウニ	10.8	11	8	9	17
エビ	17.5	15	15	13	12
タコ	0.8	1	1	1	1
貝類	13.6	19	16	19	25
藻類	5.5	11	7	8	9
その他	27.9	12	42	34	45
計	115.9	130	142	150	236

## 漁業種類別陸揚量

(t)

区分	令和2年	令和元年	平成30年	平成29年	平成28年
沖合底びき網	0.0	0	0	0	0
ひき網	0.0	0	0	2	44
まき網	0.0	0	0	0	0
敷網	0.0	0	0	0	0
すくい網	0.0	0	0	0	0
刺し網	31.8	10	35	10	22
定置網	14.1	8	19	23	20
かご漁業	0.3	1	1	0	1
釣り	38.3	37	53	62	94
採貝	23.0	24	24	19	42
採藻	5.5	8	7	7	9
その他	2.9	42	3	26	3
計	115.9	130	142	150	236

## 観光地点・行事別入込客数

(千人)

	3年度	2年度	元年度	30年度	29年度
貝の博物館「モラスコむぎ」	2	2	2	2	2
大島・津島	6	5	6	6	7
出羽島	8	5	6	7	6
姫神祭・阿波踊り競演会	-	-	2	2	2
内妻あじさい祭	-	-	1	1	1
アワビ祭	-	-	2	2	2

※令和2・3年度は姫神祭・阿波踊り競演会、内妻あじさい祭、アワビ祭が中止

(新型コロナウイルス感染症拡大の為)

## 町道の現況

(令和3年4月1日現在)

### 1 幹線

(1) 1級 [5路線]

路線名	総延長 (m)
新古牟岐線	2,112.20
川長線	2,609.10
灘線	2,637.30
大川橋線	1,286.40
瀬戸川南線	757.70
計	9,402.70

(2) 2級 [6路線]

路線名	総延長 (m)
辺川1号線	1,866.40
喜来1号線	2,348.60
大山1号線	1,176.10
内妻線	1,892.30
東谷線	918.70
橘1号線	1,429.10
計	9,631.20

### 2 その他

路線数	総延長 (m)
228	69,616.10

管理河川（準用河川）の指定

〔10河川〕

河川名	延長 (m)	起 終 箇 所	指定年月日
堀越谷川	450	左岸 牟岐町大字河内字西川又276より牟岐川合流点まで 右岸 牟岐町大字河内字西川又1742の1より牟岐川合流点まで	昭和48年10月1日
雨露の谷川	400	左岸 牟岐町大字中村字清水125より牟岐川合流点まで 右岸 牟岐町大字中村字清水160の3より牟岐川合流点まで	昭和48年10月1日
市宇谷川	900	左岸 牟岐町大字川長字市宇谷141より牟岐川合流点まで 右岸 牟岐町大字川長字市宇谷139より牟岐川合流点まで	昭和48年10月1日
観音寺川	1,000	左岸 牟岐町大字灘字蔭栗道13の1より牟岐漁港に至る 右岸 牟岐町大字灘字蔭栗道16より牟岐漁港に至る	昭和48年10月1日
白木谷川	500	左岸 牟岐町大字河内字西又1899より牟岐川合流点まで 右岸 牟岐町大字河内字西又1898より牟岐川合流点まで	昭和48年10月1日
神子屋敷谷川	1,100	左岸 牟岐町大字河内字神子屋敷1861の2より牟岐川合流点まで 右岸 牟岐町大字河内字神子屋敷1863より牟岐川合流点まで	昭和48年10月1日
こん谷川	1,000	左岸 牟岐町大字河内字こん谷1843の1より牟岐川合流点まで 右岸 牟岐町大字河内字こん谷1843の1より牟岐川合流点まで	昭和48年10月1日
北峰川	700	左岸 牟岐町大字橘字きたみね837より橘川合流点まで 右岸 牟岐町大字橘字きたみね832より橘川合流点まで	昭和48年10月1日
かると川	550	左岸 牟岐町大字河内字かると1935より牟岐川合流点まで 右岸 牟岐町大字河内字かると1935より牟岐川合流点まで	昭和48年10月1日
新中村川	85	左岸 牟岐町大字中村字本村50の5より牟岐川合流点まで 右岸 牟岐町大字中村字本村50の5より牟岐川合流点まで	平成3年3月20日

## 簡易水道の給水状況

	給水戸数 (戸)	給水人口 (人)	給水量 (t)			配水管延長 (m)	料金収入 (千円)
			年間総量	1日あたり最大	1日あたり平均		
令和3年度	2,235	3,561	516,095	2,253	1,414	52,455	80,692
令和2年度	2,255	3,678	538,908	2,422	1,476	52,455	84,086
令和元年度	2,271	3,740	544,723	2,332	1,492	52,455	85,330
平成30年度	2,316	3,835	551,822	2,497	1,512	52,455	86,175
平成29年度	2,366	3,927	583,464	2,487	1,599	52,455	90,663

※平成29年度より上水道を簡易水道へ統合



## 交通事故発生件数

	令和3年	令和2年	令和元年	平成30年	平成29年
事故件数	5	8	3	9	9
死者	0	0	0	0	0
負傷者	5	12	5	11	12

(資料：牟岐警察署)

## 火災発生件数

	令和3年	令和2年	令和元年	平成30年	平成29年
建築物	1	1	0	3	1
林野	0	0	0	0	0
船舶その他	0	0	0	0	1

(資料：海部消防組合)

## 消防団員数及び施設状況

(令和4年4月1日現在)

(単位：人)

	本 部	1分団 東	2分団 西	3分団 河 内	4分団 出羽島	5分団 中の島	6分団 本 町	7分団 灘・古牟岐	合 計
団 長	1								1
副 団 長	4								4
分 団 長	1	1	1	1	1	1	1	1	8
副分団長	1	2	1	1	1	1	1	1	9
班 長	1	6	5	4	1	4	4	5	30
団 員	4	25	19	26	5	18	16	19	132
合 計	12	34	26	32	8	24	22	26	184

(単位：台)

消防ポンプ自動車			1						1
可搬ポンプ積載車	1	1		1				1	4
可搬動力ポンプ		1		1	3			2	7
水槽付ポンプ自動車		1				1	1		3
合 計	1	3	1	2	3	1	1	3	15

小・中学校別学級数、児童生徒数

(各年度 5月1日現在)

		4年度	3年度	2年度	元年度	30年度	
牟岐小学校	学級数	9	9	9	8	8	
	児童数	男	37	47	58	56	59
		女	47	51	57	52	54
		計	84	98	115	108	113

		4年度	3年度	2年度	元年度	30年度	
牟岐中学校	学級数	5	5	5	5	7	
	生徒数	男	32	28	32	34	40
		女	25	24	20	29	37
		計	57	52	52	63	77

牟岐町の文化財

(各年度5月1日現在)

区分	種別	名称	所在地	所有者又は 管理者	指定年月日	概要
国指定	天然記念物	出羽島大池の シラタマモ自生地	牟岐浦宇出羽島	牟岐町漁協 出羽島支所	S47.3.16	島の西南にある広さ1250㎡の淡海水の池に自生する世界的に希少な植物。
国指定	天然記念物	津島暖地性植物群落	牟岐浦宇馬地	牟岐町	S48.4.23	周囲約1.5kmの無人の小島に暖地性植物群落が自生。北限の亜熱帯植物もある。
国選定	重要伝統的 建造物群保存地区	牟岐町出羽島	牟岐浦宇出羽島	牟岐町 個人	H29.2.23	島北部の入江を利用した港の周りに幕末から昭和前期までの伝統的な主屋が良く残り、集落拡大の変遷を示す歴史的な地割と一体となって、離島における伝統的漁村集落の風致をよく伝える。
国登録	有形文化財	松坂隧道	内妻字丸山	牟岐町	H22.9.10	大正10年、全体をコンクリートで造られた隧道。延長87m、幅員5.8m アーチは、三心円アーチで、坑門と履工の一部をモルタル仕上げとする。
国登録	記念物 (遺跡関係)	南海地震徳島県 地震津波碑	中村字本村 灘字大牟岐田 牟岐浦宇出羽島	牟岐町	H29.10.13	江戸時代の安政南海地震および昭和南海地震に関する地震・津波の碑。3市4町で19基が登録され本町には4基が存在する。地震・津波への警鐘、震災後の復興等を後世へ伝える。
県指定	有形文化財 彫刻	木造男神座像	川長字天神前	天神前部落	S48.1.12	室町時代の作、杉一本造り、像高57cm技法素朴。
県指定	天然記念物	牟岐大島の タチバナ自生地	牟岐浦宇大島	個人	S48.4.17	わが国に自生する唯一のミカンで自生地では県内で最も古い樹幹周囲72cmの大木もある。
県指定	天然記念物	喜来のナギ自生地	橘字さこやしき	個人	S49.8.30	大山祇神社の森として自然林の中心、大小30本ほど自生し、 県下でも当所だけと見られる。
県指定	天然記念物	牟岐大島のアオサギ とその群生地	牟岐浦宇大島	個人	S50.8.12	島の南面断崖上部（海拔100m程度）斜面の樹上に位置する。
町指定	無形文化財	牟岐音頭		牟岐音頭会	S47.3.1	天保の頃、牟岐町で生まれ伝承されてきた独特の郷土芸能。 拍子木が音頭に調和し、踊りもふさわしい。
町指定	天然記念物	喜来のシイの巨木	橘字さこやしき	個人	H2.9.21	樹種はツブラジイで根元から45cm上部で大小9本に枝分かれし、 同部の幹周が、6.96mあまりある。
町指定	有形文化財 彫刻	木造阿弥陀如来座像	牟岐浦宇八幡山	海蔵寺	H8.1.19	鎌倉後期の作と推定される。檜材の寄木造りで、像の仕上げは 漆下地に金箔をおしている。像高21cm
町指定	有形文化財 工芸	懸仏	大字中村字本村	中村地区自治会	H12.7.7	室町時代の作。直径11cmの蓬萊鏡の表面に高さ5cmの薬師如来の 坐像を取り付けている。銅製。
町指定	有形文化財 彫刻	彫刻 (南泉斬猫像)	河内	普周寺	H24.5.7	木彫像で内割りのない一木造りである。像の高さ24cm幅24cm奥行13cm 南泉斬猫像僧が左手に猫を押さえ右手に短刀を振りかざしている。
町指定	天然記念物	笹見のムクノキ	河内宇東笹見	笹見部落会	H12.10.27	幹周囲3.33m、高さ13.5m、根元より2.1m上部で4本の 枝に分かれ約20m四方に広がっている。樹齢推定200年
町指定	天然記念物	出羽島のカニクイ (オオウナギ)	牟岐浦宇出羽島	出羽島部落会	H20.8.25	給水所近くの下谷で平成13年頃から確認されている。
町指定	天然記念物	八幡さんのクスノキ	牟岐浦宇宮ノ本	八幡神社	H22.3.2	クスノキの樹齢は500年と推定される。 幹周囲6.2m、樹高15m・樹冠27.3m・南北24.8mである。
町指定	天然記念物	河内御崎神社参道 杉並木と境内の杉	河内	河内部落会	H29.12.20	指定された杉の木12本の平均幹周は2.5メートル。内、最大幹周は3.74メートル、 最大樹高は約34mである。樹齢が一番古いもので250年を超えると推定される。
町指定	史跡名勝天然記念物	大島の狼煙場跡	牟岐浦宇大島	個人	H16.7.7	文化3年(1806)大島の頂上216mに狼煙場が設置された。 (牟岐町史)阿波9ヶ所の狼煙場の中で最も標高は高い。
町指定	史跡名勝天然記念物	大島の番所跡	牟岐浦宇大島	個人	H16.7.7	主にギリシタンや外国船の監視に従事していた役人の住居と 役所跡
町指定	史跡名勝天然記念物	古城址	中村字杉谷	個人	H16.7.7	戦国期に牟岐に住んでいた豪族が土地の守りとして構築したと思われる。 今も古城の土塁と空堀が崩れながらも残っている。
町指定	史跡名勝天然記念物	出羽島港口の東西の 大波止の石積み	牟岐浦宇出羽島	牟岐町	H20.8.19	明治4年頃に構築された。この大波止は出羽島島民の生命財産を守らなくては ならない波止堤防。石積みは石積みの歴史と工法を知るうえでその価値は大きい。
町指定	無形民俗 文化財	左義長		西浦部落会	H16.7.7	1月15日早朝、正月に飾られた注連縄や飾り、門松などに 火をつける。悪病災難を祓い豊漁を祈願する火祭り行事。