

土砂災害

に備えて

-大雨の時などの避難の際に必要となりますので、家族全員がわかる場所に貼っておきましょう-

①土砂災害の種類と主な前ぶれ

土石流・地すべり・がけ崩れのことを「土砂災害」といいます。

急傾斜地の崩壊

急傾斜地の崩壊

※傾斜度が30°以上である土地が崩壊する自然現象



がけ崩れの主な前ぶれ

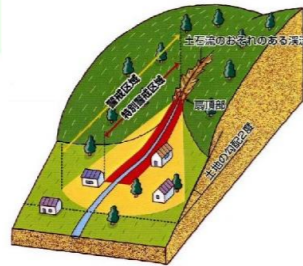
- がけからの水が濁る。
- がけに亀裂が入る。
- 小石がばらばら落ちてくる。
- 斜面から異様な音や地鳴りが聞こえる。
- 斜面がはらむ。



地中にしみ込んだ水分が土の抵抗力を弱め、雨や地震などの影響によって急激に斜面が崩れ落ちる現象です。

土石流

※山腹が崩壊して生じた土石等または溪流の土石等が一体となって流下する自然現象



土石流の主な前ぶれ

- 山鳴りがする。
- 雨が降り続けているのに、川の水位が下がる。
- 急に川の流が濁り、流木が混ざっている。
- 異様なにおいがする。



山腹、川底の石や土砂が長雨や集中豪雨などによって一気に下流へと押し流される現象です。

地すべり

※土地の一部が地下水等に起因して滑る自然現象又はこれに伴って移動する自然現象



地すべりの主な前ぶれ

- 地面に亀裂、段差ができる。
- 樹木が倒れる。
- 斜面から水がふき出す。
- 地鳴りや家鳴りがする。

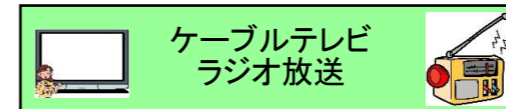


斜面の一部あるいは全部が地下水の影響と重力によってゆっくりと斜面下方に移動する現象です。

②各種情報の伝達経路

雨が強くなってきたら、積極的に雨量情報、予報、警報などの情報を入手しましょう。

- まずはテレビやラジオ等で気象情報を確認しましょう。
- 雨が強くなってきたら、電話やインターネットでも確認しましょう。



病院



避難場所

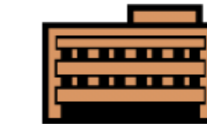


避難

あなたの家



牟岐町役場



防災行政無線、CATV
音声告知端末

警察署・駐在所

消防署・消防団

防災行政無線、音声告知端末、エリアメール
(避難準備情報、避難勧告、避難指示)

防災行政無線、音声告知端末、
エリアメール、電話
(避難準備情報、避難勧告、避難指示)

災害時要援護者
関連施設



③わが家の避難場所

避難勧告などの連絡があったら、すぐに避難しましょう。

避難場所：

電話番号：

④緊急時の連絡先電話帳

- | | |
|-------------------|-----------------|
| 1.牟岐町役場 | 電話：0884-72-1111 |
| 2.徳島県南部総合県民局 美波庁舎 | 電話：0884-74-7411 |
| 3.牟岐警察署 | 電話：0884-72-0110 |
| 4.海部消防組合 牟岐出張所 | 電話：0884-72-0999 |
| 5.病院 () | 電話： |
| 6.家族の連絡先 () | 電話： |
| 7.その他 () | 電話： |

気象庁等の雨量予測・大雨予想を参考に早めの自主避難を心がけましょう。
また、土砂災害の前ぶれを見つれたり、聞いたりしたら、すぐに自主避